

omijima

# 青海島



山口県住みます芸人  
山口ふく太郎・ふく子

“40数年ぶり復活”

幻の青海島縦走線歩道を**ふく太郎・ふく子さん**と一緒に歩こう!!

## 「絶景と歴史文化 **探訪** ウォーク」

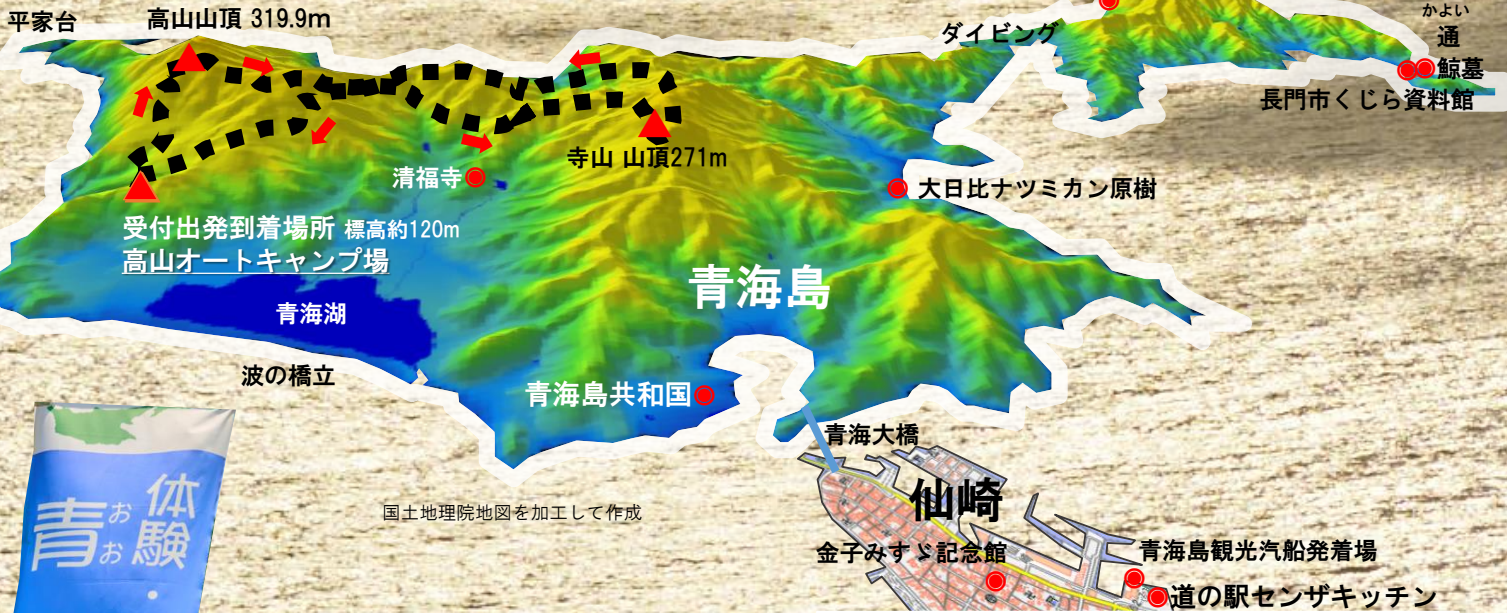
開催 2023 **10/15** (日)

### 参加者募集

締切：9/30 (土)  
または募集人数に達した場合

名勝及び天然記念物 青海島  
北長門海岸国定公園

青海島自然研究路



主催：青海島共和国  
後援：長門市  
長門市教育委員会  
（一社）長門市観光コンベンション協会  
お問い合わせ及び申し込み先  
TEL・FAX 0837-26-1120  
090 5418 3900  
mail [kyowakoku@hot-cha.tv](mailto:kyowakoku@hot-cha.tv)



Homepage



Facebook



PDFチラシ

公益財団法人  
**山口きらめき財団**  
YAMAGUCHI KIRAMEKI FOUNDATION  
この事業は山口きらめき財団の助成金を活用しています

募集要領  
お申込み方法は  
裏面へ

# 青海島縦走線歩道ウォーク実施要項

40数年前、山口県の自然遊歩道整備の一環で整備された「青海島縦走線歩道」は、離島の「しま山100選」※にも選定された高山から青海島の日本海側の尾根を歩く絶景の遊歩道です。

しかし、その後は利用が少なく荒廃が進んでいましたが、青海島共和国ではこれを何とか復活活用して、アウトドアツーリズムを推進したいと考え、令和2年から市の農林事業による3年間の改修により一部復活活用することが可能となりました。

豊かな自然に恵まれ、旅行形態が「モノ」から「コト」消費になっている事に着目すると共に、青海島の歴史文化探訪も加えた宝の島のウォーキングイベントとしてアフターコロナの発展的再生を図りたいと企画しました。ご参加お待ちしております。

青海島共和国国王 濱野達男

大会名：“40年振り復活”「幻の青海島縦走線歩道 絶景と歴史文化探訪ウォーク」

開催日：令和5年10月15日（日）少雨決行＜予備日：10月22日（日）＞

開催地：青海島（高山オートキャンプ場～青海島縦走線、林道高山線周回）

主催：青海島共和国（旧青海島小学校を活用した地域活動団体）

後援：長門市、長門市教育委員会、（一社）長門市観光コンベンション協会

助成：令和5年度きらめき財団助成金活用

集合：高山オートキャンプ場

受付：午前7時から、出発：午前8時、到着：午後1時頃予定

コース：①高山オートキャンプ場～②高山山頂319m～③林道横断～④寺山山頂271m

～⑤林道高山線（舗装路）経由～③～①高山オートキャンプ場（周回約10 km）

仮設トイレ2か所。エイドは林道2か所に設置しますが、必要な飲用品は携行してください。



高山北側：観音洞、大平場方面

参加者：中学生以上（小学生は保護者同伴）

募集人数：50名

申込方法：ファックス又はメールで住所、氏名、生年月日、保護者名（18歳未満の場合）電話、所属を記載の上、お申し込み下さい。

締切：9月30日（土）募集人数になり次第、締め切ります。

参加費：2,000円※当日、受付でお願いします。

（国産の夏みかんジュース及び古代米甘酒、国営農場の新米の餅米を使ったあん餅、2つの味の青海島カレー（海の幸：サザエ、イカ、里の幸：長州鶏）等予定。イベント保険加入）

ゲスト：山口県住みます芸人 山口ふく太郎・ふく子さん同行

ガイド：コース同行し簡単な説明あり

注意：体調不良の場合は、エイド地点から協力の病院まで搬送します。

参加者規約：大会の運営に協力します。心疾患、疾病等なく傷病、事故、紛失等に対し自己の責任において参加します。

開催中の写真は、大会の広報、報道等で使用されることを承諾します。

## ※「しま山100選」

しま山100選は、公益財団法人日本離島センターの主催で選定された離島にある100の名山である。2016年11月26日に公表された。定期航路便がある等アクセスしやすいことや、登りやすいことを考慮して、「いかにも島らしいと感じられる山」が選定されている。

FAX

0837-26-1120  
申込書

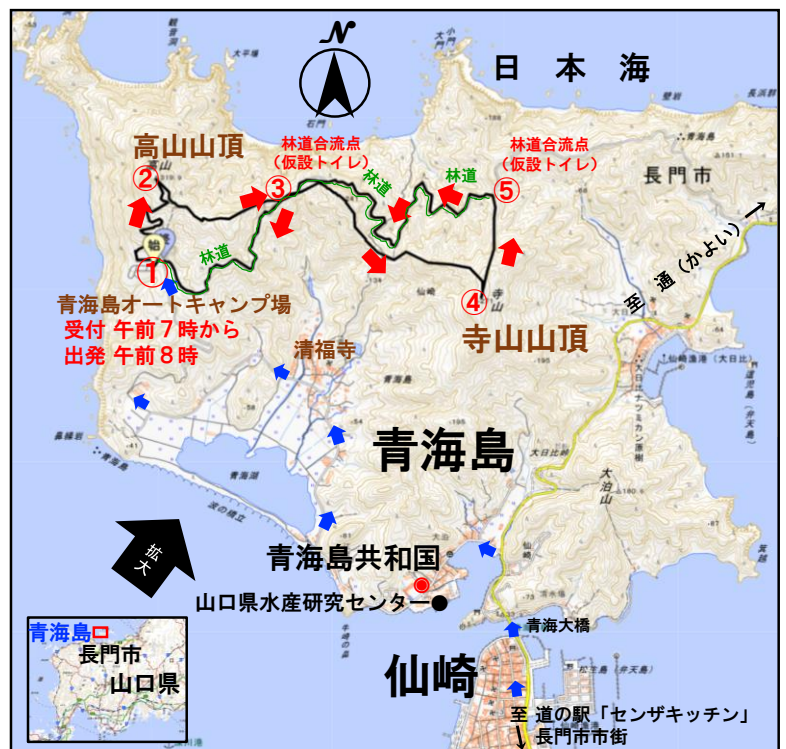
本紙のまま  
FAXして下さい

|            |                   |
|------------|-------------------|
| (フリガナ)     | ( )               |
| 氏名         |                   |
| 性別         | 男・女               |
| 生年月日       | 西暦 年 月 日生         |
| 住所         | 〒                 |
| 電話<br>緊急時  | — — (続柄)          |
| 所属<br>(任意) |                   |
| 保護者<br>署名  | (参加者が18歳未満の場合委記入) |

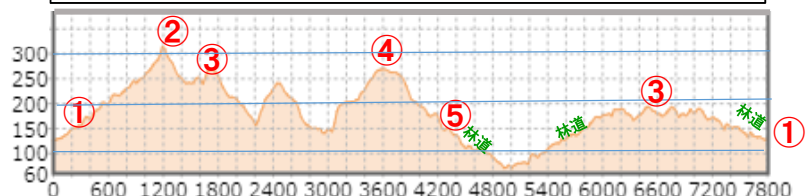
注1) FAXの場合はペンでご記入下さい。

注2) メールの場合はこの内容を記載して下さい。

## 平面図：集合場所への道順とウォーキングコース



## (参考) 断面図：縦軸高さ、横軸距離 (単位m)



平面図・断面図：国土地理院地図を加工して作成